

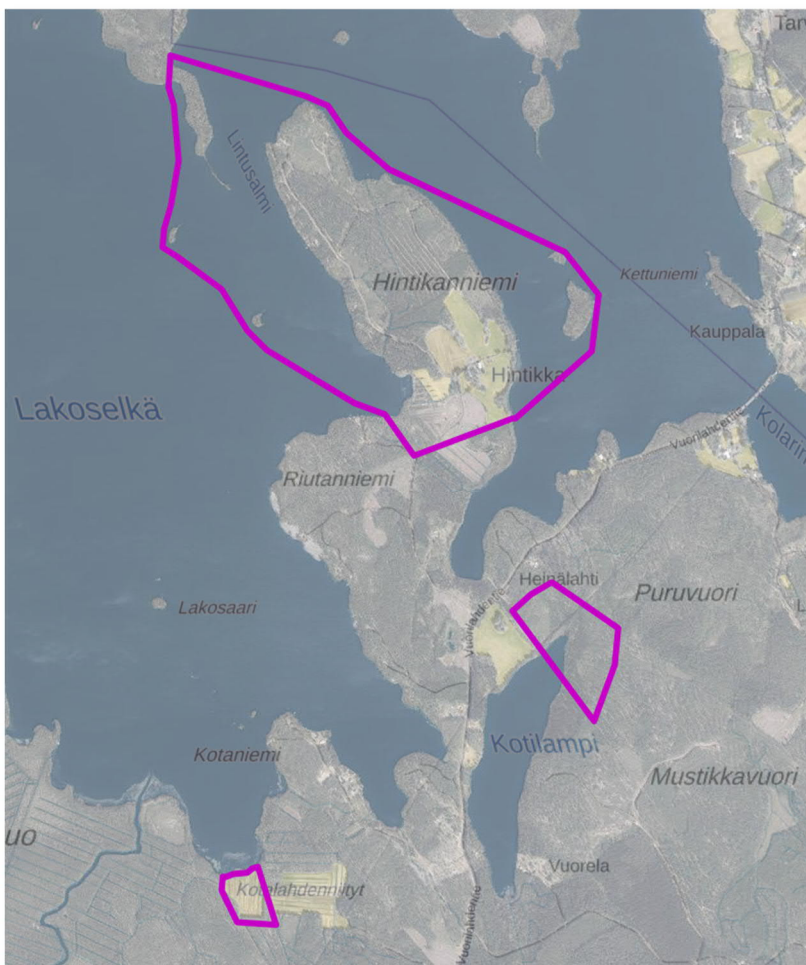


KANNONKOSKEN KUNTA

Osallistumis- ja arviointi- suunnitelma (OAS)

3.3.2026

Vuosjärven – Potmon ym. rantaosayleiskaavan osittainen muutos
Hintikanniemen ympäristössä Hintikan ja Salmentauksen emätilojen
alueilla (lyhennetty nimi: *Hintikanniemen yleiskaavamuu*)



Khall. __.__. 2026 §_

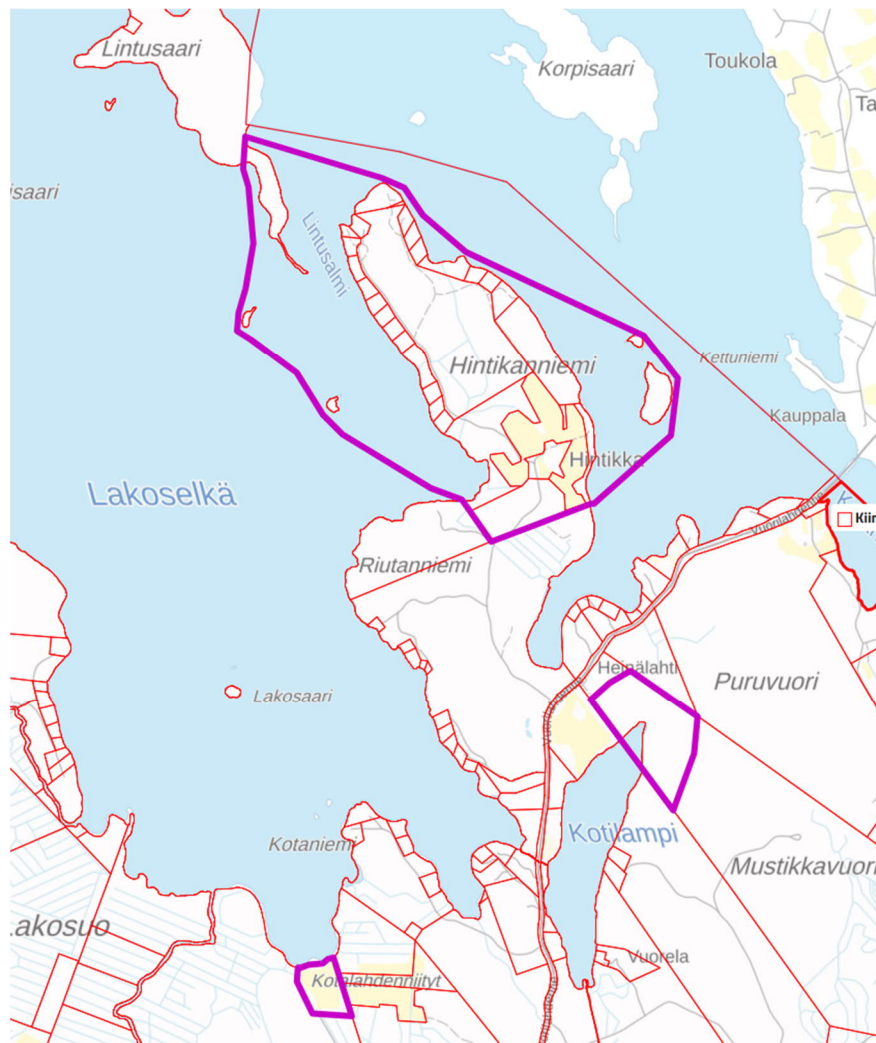
Sisällys

1	SUUNNITTELUALUEEN SIJAINTI JA KUVAUS.....	3
2	SUUNNITTELUTEHTÄVÄN MÄÄRITTELY JA TAVOITTEET	3
2.1	Kaavahankkeen tavoitteet.....	3
2.2	Valtakunnalliset alueidenkäyttötavoitteet.....	4
2.3	Keski-Suomen tarkistettu maakuntakaava	4
2.4	Maakuntakaava 2040.....	5
2.5	Yleiskaava	6
2.6	Asemakaavat ja ranta-asemakaavat.....	7
2.7	Muut laaditut suunnitelmat ja selvitykset	7
2.8	Rakennuskiellot, suojelualueet ja –kohteet	7
2.9	Pohjakartta	8
2.10	Rakennusjärjestys	8
3	VAIKUTUSALUE	8
4	LAADITTAVAT SELVITYKSET	8
5	VAIKUTUSTEN ARVIOINTI	8
6	OSALLISET.....	9
7	KAAVOITUKSEN KULKU, OSALLISTUMINEN JA TIEDOTTAMINEN.....	10
8	VIRANOMAISYHTEISTYÖ.....	11
9	KAAVOITUKSEN AIKATAULU	11
10	YHTEYSTIEDOT	13

Kuva 1. Kannessa Maanmittauslaitoksen 2025 aineistoa (ortokuva).

1 SUUNNITTELUALUEEN SIJAINTI JA KUVAUS

Suunnittelualue sijaitsee noin 13 kilometrin päässä Kannonkosken keskustasta itään, Hintikanniemen, Kotilammen koillispuolen ja Kotalahden eteläpuolen alueilla. Suunnittelualueen maapinta-ala on noin 81,5 hehtaaria; kaavamuutos kohdistuu osin myös vesistöalueille mm. kaavamerkintöjen teknisen korjaustarpeen takia. Kaavoitettavan alueen laajuus voi tarkentua työn edetessä. Suunnittelualueen maanomistus on pääosin yksityisillä maanomistajilla.



Kuva 2. Kaavamuutosalueiden likimääräiset sijainnit on merkitty kartalle violetilla viivalla (karttaote ilman rajauksia: Louhi kuntapalvelin/Maanmittauslaitoksen taustakartta- ja kiinteistörajatietoaineistoa).

2 SUUNNITTELUKÄYTÄVÄN MÄÄRITTELY JA TAVOITTEET

2.1 Kaavahankkeen tavoitteet

Kannonkosken kunnanhallitus on käynnistänyt kaavahankkeen _____.2026 § _____. Rantaosayleiskaavan päivitystarve johtuu alueella voimassa olevan kaavan teknisen piirron epätarkkuudesta sekä toteutuneiden kiinteistörajatoimitusten ja myönnettyjen rakennus- ja poikkeamislupien aiheuttamasta päivitys- ja muutostarpeesta. Samalla Hintikan ja Salmen-
tauksen emätilojen osalta tarkastellaan mahdollisten voimassa olevien rakennusoikeuksien osittaisia siirtoja.

Lähtökohtaisesti rantaosayleiskaavaan liittyvässä muutostyössä voidaan edetä kahdella vaihtoehtoisella tavalla:

1. **Osittainen rantaosayleiskaavan muutos**, jossa noudatetaan voimassa olevan rantaosayleiskaavan mitoitus- ja suunnitteluperusteita sekä laaditaan osa-aluetta koskien tarvittavat selvitykset.
2. **Koko rantaosayleiskaavan muutos- ja päivitys**, jossa laaditaan uudet mitoitus- ja suunnitteluperusteet koko kaava-aluetta koskien. Tämä vaihtoehto edellyttää myös luontoselvityksen sekä muiden perusselvitysten laatimista tai päivittämistä koko rantaosayleiskaavan alueelle.

Tässä hankkeessa edetään osittaisen muutostyön kautta; myöhemmin on mahdollista, että kunta käynnistää koko rantaosayleiskaavan kokonaispäivityshankkeen, jonka kautta myös Hintikanniemeä koskevat yleiskaavatyön mitoitus- ja suunnitteluperusteet voivat muuttua.

2.2 Valtakunnalliset alueidenkäyttötavoitteet

Alueidenkäyttölain valtakunnalliset alueidenkäyttötavoitteet on otettava huomioon ja niiden toteuttamista on edistettävä maakunnan suunnittelussa, kuntien kaavoituksessa ja valtion viranomaisten toiminnassa.

Valtioneuvosto päätti uudistetuista valtakunnallisista alueidenkäyttötavoitteista 14.12.2017. Päätöksellä valtioneuvosto korvaa valtioneuvoston vuonna 2000 tekemän ja 2008 tarkistaman päätöksen valtakunnallisista alueidenkäyttötavoitteista. Päätös tuli voimaan 1.4.2018.

Valtakunnalliset alueidenkäyttötavoitteet on jaettu yleis- ja erityistavoitteisiin. Yleistavoitteisiin sovelletaan alueidenkäytön suunnittelua koskevia oikeusvaikutuksia vain yleispiirteisen kaavoituksen osalta. Erityistavoitteisiin sovelletaan alueidenkäytön suunnittelua koskevia oikeusvaikutuksia kaikkien kaavojen osalta, mikäli tavoitetta ei ole kohdennettu vain tiettyyn kaavatasoon.

2.3 Keski-Suomen tarkistettu maakuntakaava

Keski-Suomen maakuntavaltuusto hyväksyi Keski-Suomen tarkistetun maakuntakaavan 1.12.2017. Tarkistettu maakuntakaava korvaa kaikki aikaisemmat maakuntakaavat eli Keski-Suomen maakuntakaavan, 1., 2., 3., ja 4. vaihemaakuntakaavat sekä Pirkanmaan 1. maakuntakaavan Jämsän Länkipohjan alueella.

Maakuntakaavassa Ruunasaari ja Hämmäläissaari on merkitty Natura 2000-alueeksi. Muu hankealue on merkitty biotalouteen tukeutuvaksi alueeksi. Kotalahden eteläpuolinen alue on merkitty matkailun- ja virkistysvetovoima-alueeksi.

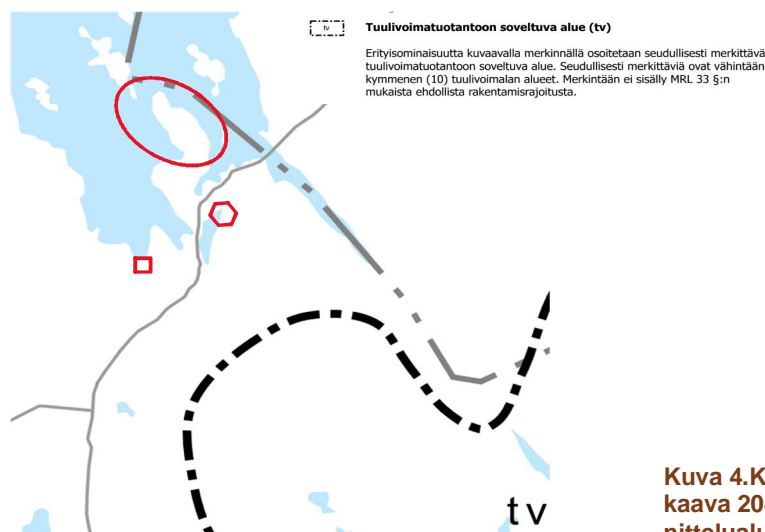


2.4 Maakuntakaava 2040

Keski-Suomen maakuntakaava 2040 käsittelee seudullisesti merkittävää tuulivoiman tuotantoa ja liikennettä. Lisäksi tarkastellaan hyvinvoinnin aluerakennetta. Maakuntakaava 2040 muuttaa ja täydentää voimassa olevaa maakuntakaavaa näiden teemojen osalta, muilta osin Keski-Suomen maakuntakaava jää voimaan sellaisenaan.

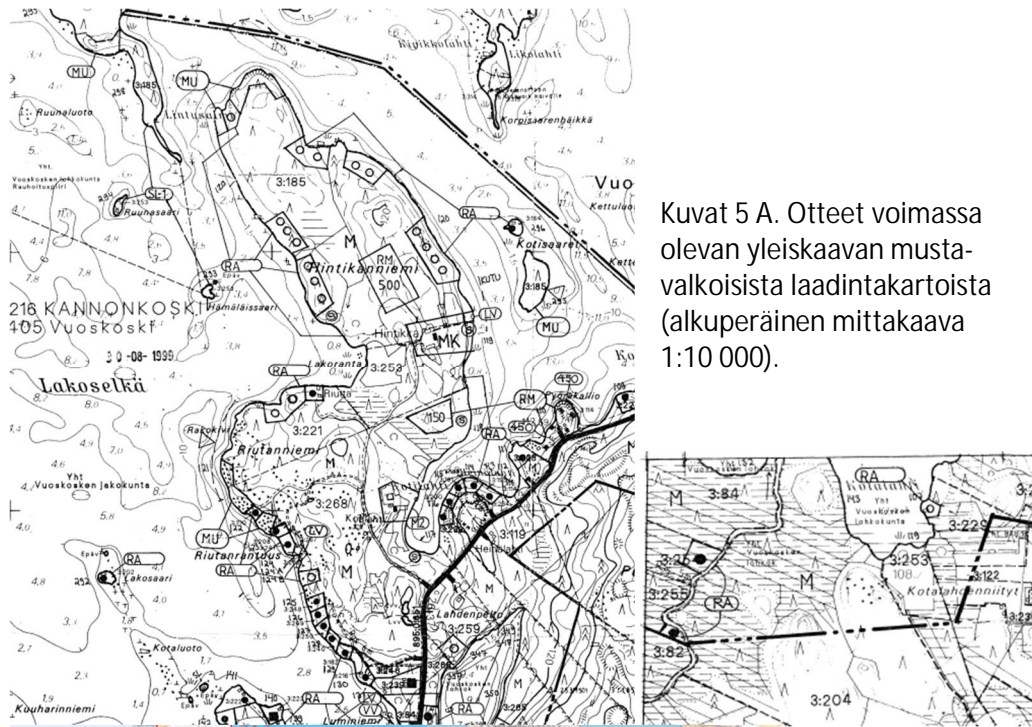
Maakuntavaltuuston jo joulukuussa 2023 tekemään Keski-Suomen maakuntakaava 2040 hyväksymispäätökseen tehtiin 13 valitusta hallinto-oikeuteen, mikä johti prosessin pitkittymiseen. Valituksissa otettiin kantaa esimerkiksi vaikutusten arvioinnin ja selvitysten riittävyyteen ja maakuntakaavaprosessiin.

Keski-Suomen maakuntakaava 2040 on lainvoimainen 1.10.2025 alkaen. Korkeimman hallinto-oikeuden tuoreen päätöksen mukaan valitusluvan myöntämiselle ei löytynyt perusteita, joten Hämeenlinnan hallinto-oikeuden päätös maakuntakaavan lainmukaisuudesta jää voimaan.

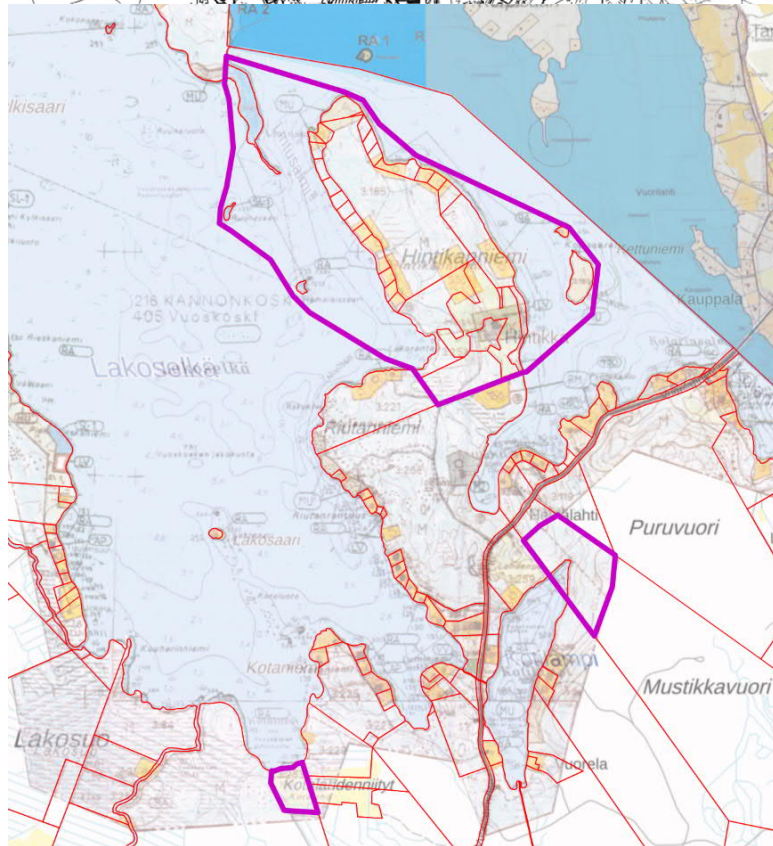


2.5 Yleiskaava

Suunnittelualueella on voimassa Kannonkosken kunnan rantaosayleiskaava Vuosjärvi, Potmo, Pudasjärvi ym. Rantaosayleiskaavaa on tavoitteena muuttaa ja päivittää Hintikanniemen alueen ja Kotalahden eteläpuolelta, sekä Kotilammen pohjoispuolen osalta eli kyseessä on rantaosayleiskaavan osittainen muutos.



Kuvat 5 A. Otteet voimassa olevan yleiskaavan musta-vaikoisista laadintakartoista (alkuperäinen mittakaava 1:10 000).



Kuva 5. Ote voimassa olevasta yleiskaavasta (lähde: Louhi kuntapalvelin/Maanmittauslaitoksen aineistoa 2026). Likimääräiset suunnittelualueet on merkattu lilalla viivalla.

2.6 Asemakaavat ja ranta-asemakaavat

Suunnittelualueilla tai niiden välittömässä läheisyydessä ei ole voimassa olevia asemakaavoja tai ranta-asemakaavoja.

2.7 Muut laaditut suunnitelmat ja selvitykset

Kaavahanketyötä varten laaditut uusimmat selvitykset

- Emätilaselvitys ja rakennusoikeuslaskelmat (Hintikanniemi, Salmentaus), Ympäristösuunnittelu Oy/ Arto Remes, 2025

Voimassa olevaa yleiskaavaa varten tehdyt selvitykset ja suunnitelmat

- Kaavaselistus (sisältää voimassa olevan kaavan mitoitus- ja suunnitteluperusteet sekä mitoitusaulukon)
- Vuosjärven alueen luonto- ja maisemaselvitys 1996, Keski-Suomen lintutieteellinen yhdistys (Kimmo Tuikka on johtanut laadintatyötä).

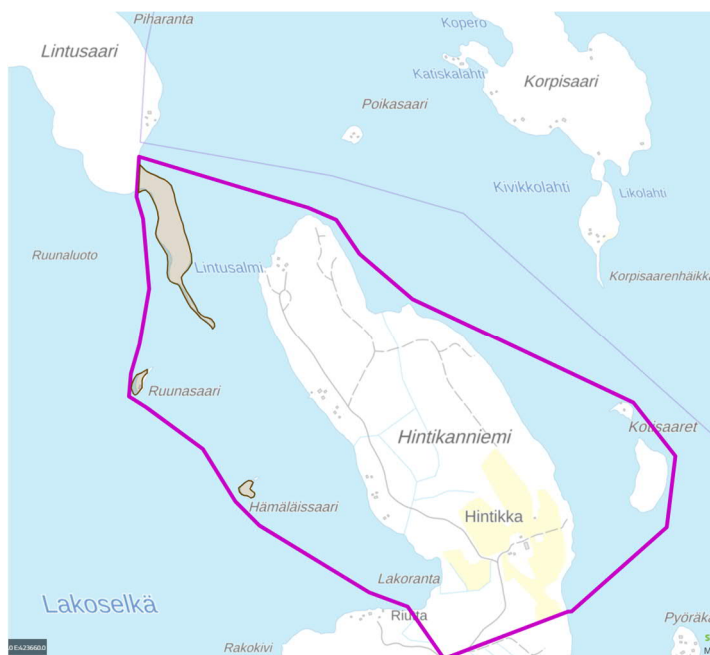
Muut selvitykset, taustaselvitykset ja lähdemateriaalit:

- Kunnan myöntämät rakennus- ja poikkeamisluvat.
- Alueen rakennuspaikkojen myyntihistoriatiedot.

2.8 Rakennuskiellot, suojelualueet ja –kohteet

Suunnittelualueella ja niiden läheisyydessä ei ole rakennuskieltoalueita. Hintikanniemen länsipuolella olevat Hämäläissaari ja Ruunasaari sekä Lintusaaren eteläosa ovat Lintusalmien luonnonsuojelualueita. Nämä alueet kuuluvat lisäksi Natura 2000 -verkostoon nimellä *Kylkisaaret–Raakkipuron metsä–Pohjoiskallio*.

Suunnittelualueella eikä Natura-alueiden välittömässä läheisyydessä ole pohjavesialueita eikä todettuja muinaisjäänöksiä.



Kuva 6. Luonnonsuojelualueiden rajaukset ruskealla värillä (lähde: Louhi kuntapalvelin/Maanmittauslaitoksen aineistoa). Lilalla värillä osa suunnittelualueenrajauksesta.

2.9 Pohjakartta

Kaavatyössä käytetään pohjakarttana maanmittauslaitoksen maastotietokanta-aineistoa kiinteistörajatietoja hyödyntäen.

2.10 Rakennusjärjestys

Kannonkosken kunnan voimassa oleva rakennusjärjestys on hyväksytty kunnanvaltuustossa 30.9.2013 ja se on tullut voimaan 1.11.2013. Uusi rakennusjärjestys on laadinnassa (valmisteluvaihe).

3 VAIKUTUSALUE

Kannonkosken kunnan Hintikanniemen rantaosayleiskaavan muutoksen vaikutusalueisiin kuuluvat suunnittelualueisiin rajautuvat naapuritilat sekä lähiympäristön ranta-alueet.

4 LAADITTAVAT SELVITYKSET

Kaavan tulee lain mukaan perustua riittäviin tutkimuksiin ja selvityksiin. Kaavan valmistelussa hyödynnetään alueella jo aiemmin laadittuja selvityksiä. Kaavatyön aikana laaditaan seuraavat täydentävät selvitykset:

- Kaavamuutosalueen emätiloille on laadittu uusi emätilaselvitys vuonna 2025
- Vuoden 2026 aikana laaditaan luontoselvitys sisältäen maisema-alueiden arvotusta

5 VAIKUTUSTEN ARVIOINTI

Rantaosayleiskaavan osittaisen muutoksen vaikutukset arvioidaan alueidenkäyttölain 9 §:n ja maankäyttö- ja rakennusasetuksen 1 §:n mukaisesti. Arviointi perustuu käytettävissä oleviin selvityksiin, alueen lähtötietoihin, viranomaisten ja asiantuntijoiden asiantuntemukseen sekä osallisten palautteeseen. Tulokset esitetään kaavaselostuksessa kaavatyön edetessä.

Kaavamuutoksen vaikutusalue rajautuu suunnittelualueeseen ja sen välittömään lähiympäristöön, koska kyseessä on laajuudeltaan suppea ja luonteeltaan tekninen rantaosayleiskaavan tarkistus.

Arvioitavat vaikutukset

Arviointi kohdistuu kaavan tehtävän ja tarkoituksen kannalta oleellisiin vaikutuksiin, joita tarkastellaan ainakin seuraavista näkökulmista:

Ympäristövaikutukset

- vaikutukset maa- ja kallioperään, vesistöihin ja ilmanlaatuun
- ilmasto- ja päästövaikutukset
- vaikutukset kasvi- ja eläinlajeihin sekä luonnon monimuotoisuuteen
- vaikutukset Natura 2000 -alueisiin ja muihin suojelualueisiin (Kylkisaaret–Raakkipuron metsä–Pohjoiskallio)

Sosiaaliset vaikutukset

- vaikutukset maisemaan, virkistyskäyttöön ja asumisolosuhteisiin
- vaikutukset alueen elinoloihin ja viihtyisyyteen

Yhdyskuntataloudelliset vaikutukset

- vaikutukset kunnallistekniikkaan ja muihin yleisiin kustannuksiin

Kulttuuriset ja muut vaikutukset

- vaikutukset kulttuuriperintöön ja rakennettuun ympäristöön
- vaikutukset elinkeinoelämän toimintaedellytyksiin
- vaikutukset alue- ja yhdyskuntarakenteeseen sekä liikenneolosuhteisiin

Hankkeen erityispiirteet

Kyseessä on melko pienialainen yleiskaavamuutos ja kaava-aineiston päivitys. Arviointi kohdistuu erityisesti:

- kaava-aineiston teknisen laadun parantamisen kautta rakennusoikeuksien sekä kiinteistörajatietojen yhteensovittamiseen
- vähäisesti rakennusoikeuksien siirtomahdollisuuksien tarkasteluun sekä uusien rakentamisalueiden kohdetietojen selvittämiseen.
- kaava-alueen mahdollisten yhteiskäyttöön tai yleisempään käyttöön tarkoitettujen uimaranta-alueiden ja/tai venevalkama-alueiden tarpeiden selvittämiseen
- voimassa olevan yleiskaavan mitoitus- ja suunnitteluperusteiden soveltamiseen alueella

Ennakkoon arvioiden kaavamuutos ei merkittävästi vaikuta alue- tai yhdyskuntarakenteeseen, liikenteeseen, teknisen huollon järjestelyihin eikä alueen sosiaaliseen tai kulttuuriseen rakenteeseen.

Arviointimenetelmät

Vaikutusten arviointi tukeutuu:

- olemassa oleviin sekä uusiin laadittaviin luonto-, maisema- ja rakennettuun ympäristöön liittyviin selvityksiin
- emätilaselvitykseen ja alueen rakennusoikeuksien myynti- ja lupahistoriaan
- kiinteistöraja-aineistoihin
- maastohavaintoihin, karttoihin ja ilmakeuviin
- viranomaisten ja asiantuntijoiden lausuntoihin
- osallisten palautteisiin

6 OSALLISET

Osallisia ovat kaikki ne, joiden asumiseen, työntekoon tai muihin oloihin asemakaava vaikuttaa:

1. Maanomistajat ja asukkaat

- Kaava-alueen ja tähän rajoittuvien alueiden maanomistajat ja asukkaat
- Kaavan vaikutusalueen asukkaat
- Vaikutusalueen yritysten, laitosten työntekijät ja käyttäjät sekä yritykset ja elinkeinonharjoittajat
- Kaava-alueen liikenneväylien haltijat ja käyttäjät

2. Kunnan hallintokunnat ja toimielimet

- Tekninen lautakunta

3. Viranomaiset

- Lupa- ja valvontavirasto
- Keski-Suomen elinvoimakeskus
- Keski-Suomen liitto
- Keski-Suomen museo
- Paloviranomaisena Keski-Suomen pelastuslaitos
- Ympäristöterveystarkastaja, Pohjoisen Keski-Suomen ympäristöpalvelut
- Suomen Metsäkeskus

4. Muut osalliset

- Vuoskosken jakokunnan vesialue (<https://kivijarvenkta.fi/vuoskosken-osakaskunta/>)
- Elenia Oy
- Kaavamutoksen vaikutusalueen yksityisteiden hoitokunnat
- Sammakkokankaan jätehuoltoyhtiö
- Teleyhtiöt

Osallisilla on oikeus ottaa osaa kaavan valmisteluun, arvioida sen vaikutuksia ja lausua kaavasta mielipiteensä.

7 KAAVOITUKSEN KULKU, OSALLISTUMINEN JA TIEDOTTAMINEN

Kaavan vireilletulo

- Yleiskaavahankkeen vireilletulosta kuulutetaan
- Osallistumis- ja arviointisuunnitelma (OAS) on **nähtävillä vähintään 14 päivän ajan**
- Osalliset ja muut kuntalaiset voivat jättää osallistumis- ja arviointisuunnitelmasta mielipiteensä OAS:n nähtävillä oloajan kuluessa
- Kaavoittaja on osallisten ja kaavahankkeesta kiinnostuneiden tavattavissa sopimuksen mukaan

Kaavan valmisteluvaihe

- Kaavaluonnoksen nähtävillä asettamisesta kuulutetaan
- Kaavaluonnos on nähtävillä 30 päivän ajan (lakisääteisesti ei ole määrätty nähtävilläolon pituutta)
- Osalliset ja kuntalaiset voivat jättää kaavaluonnoksesta kirjallisen mielipiteensä kaavaluonnoksen nähtävilläoloajan kuluessa

Kaavaehdotus

- Kaavaehdotuksen nähtävillä asettamisesta kuulutetaan
- Kaavaehdotus on nähtävillä vähintään 30 päivän ajan
- Vieraspaikkakuntalaisia maanomistajia tulee tiedottaa kaavan nähtävillä asettamisesta kirjeitse (kirjetiedottamista toteutetaan tätä laajemmin aluearkkitehtipalveluista)
- Osalliset ja kuntalaiset voivat jättää kaavaehdotuksesta kirjallisen muistutuksen kunnanhallitukselle ehdotuksen nähtävilläoloajan kuluessa.

Kaavan hyväksyminen

- Kunnanhallitus voi esittää kaavan hyväksymistä kunnanvaltuustolle
- Kaavan hyväksymisen toimivalta on kunnanvaltuustolla
- Kaavan hyväksymistä koskevasta päätöksestä kuulutetaan
- Muutosta hyväksymispäätökseen voidaan hakea valittamalla Hämeenlinnan hallinto-oikeuteen, jonka ratkaisusta on mahdollista valittaa, mikäli valituslupa myönnetään, korkeimpaan hallinto-oikeuteen

Kaavan voimaantulo

- Valitusajan umpeuduttua tarkistetaan, onko kaavasta valitettu ja voidaanko voimaantulo kuuluttaa
- Kaavan voimaantulo kuulutetaan

Kaava-asiakirjat (osallistumis- ja arviointisuunnitelma) on nähtävillä Kannonkosken kunnanvirastossa osoitteessa: Järvitie 1,43300 sekä internetissä www.kannonkoski.fi.

Kuulutukset julkaistaan kunnan kotisivuilla www.kannonkoski.fi/kuulutukset. Lisäksi kaavahankkeen vireilletulosta, luonnos- ja ehdotusvaiheen nähtävilläolosta sekä kaavan hyväksymisestä kuulutetaan tarvittaessa *Viispiikkinen*-lehdessä.

8 VIRANOMAISYHTEISTYÖ

- Kaavahanke on tullut vireille kaavoituskatsauksen hyväksymisen kautta. Lisäksi kunnanhallitus on päättänyt __.__.2026 (__§) kaavahankkeen käynnistämisestä.
- Kaavahanketta koskien järjestetään ei ole tarpeen järjestää aloitusvaiheen viranomaisneuvottelua, mutta osallistumis- ja arviointisuunnitelmasta pyydetään kommentit.
- Vireilletulosta kuulutetaan ja osallistumis- ja arviointisuunnitelma asetetaan nähtäville.
- Keski-Suomen liitolta, Keski-Suomen museolta, Keski-Suomen pelastuslaitokselta, Lupa- ja valvontavirastolta, Keski-Suomen elinvoimakeskuksesta, Pohjoisen Keski-Suomen ympäristöpalvelujen ympäristötarkastajalta sekä Metsäkeskuksesta pyydetään kommentit kaavaluonnoksesta ja lausunnot kaavaehdotuksesta.
- Kaavoitukseen liittyvä työneuvotteluja järjestetään tarvittaessa viranomaisten ja muiden tahojen kanssa, kun kaavaehdotus on ollut julkisesti nähtävillä ja sitä koskevat mielipiteet ja lausunnot on saatu.
- Mikäli kunnanvaltuusto hyväksyy kaavan kunnanhallituksen esityksestä, hyväksymisaineisto tarvittavine liitteineen lähetetään tiedoksi Lupa- ja valvontavirastolle.
- Voimaantullut kaava-aineisto toimitetaan Maanmittauslaitokselle sekä kunnan rakennustarkastajalle. Lupa- ja valvontavirastolle ja Keski-Suomen liitolle ilmoitetaan kaavan voimaantulosta.

9 KAAVOITUKSEN AIKATAULU

VIREILLETULOVAIHE, PERUSSELVITYSTEN LAADINTA

Vuosi 2025 – huhtikuu 2026

- Vuoden 2025 aikana on laadittu kaavahankkeen emätilaselvitys.
- Yleiskaavahankkeen käynnistämisestä päätetään kunnanhallituksessa
- AKL 66 §:n mukainen aloitusvaiheen viranomaisneuvottelua ei ole tarpeen järjestää, mutta osallistumis- ja arviointisuunnitelmasta pyydetään tarvittavat viranomaiskommentit.
- OAS asetetaan nähtäville vähintään 14 päivän ajaksi kunnanvirastoon ja kunnan internet-sivuille (kuuluttamalla)
- Luontoselvitys sekä tarvittavat muut selvitykset laaditaan pääosin vuoden 2026 aikana.

LUONNOSVAIHE

Toukokuu 2026 – syyskuu 2026

- Laaditaan yleiskaavahankkeen valmisteluaineistot (kaavakarttaluonnos, selostusluonnos liitteineen)
- Kunnanhallituksella on toimivalta päättää yleiskaavaluonnoksen nähtäville asettamisesta. Kaavamuutoksen laadinnassa huomioitavat voimassa olevan kaavan mitoitus- ja suunnitteluperusteet käsitellään samalla (eli miten mitoitus- ja suunnitteluperusteita tulkitaan kaavamuutosalueella valmisteluaineiston osalta).
- Tiedottaminen, kuulutukset nähtäville asettamisesta
- Luonnosaineisto yleisesti nähtäville, osalliset jättävät mielipiteensä, kommentit pyydetään viranomaisilta
- Vastineet laaditaan saatuihin palautteisiin
- Kaavan tarkistaminen ja täydentäminen kaavaehdotukseksi

KAAVAEHDOTUS

Lokakuu 2026 – helmikuu 2027

- Kunnanhallituksen päätös kaavaehdotuksen nähtäville asettamisesta
- Kaavamuutoksen laadinnassa huomioitavat voimassa olevan kaavan mitoitus- ja suunnitteluperusteet käsitellään samalla (eli miten mitoitus- ja suunnitteluperusteita tulkitaan kaavamuutosalueella ehdotusaineiston osalta).
- Tiedottaminen, kuulutukset kaavaehdotuksen nähtäville asettamisesta
- Virallinen nähtävillä olo, osalliset voivat jättää muistutuksen, lausunnot pyydetään
- Vastineet laaditaan saatuihin palautteisiin
- Muistutusten ja lausuntojen käsittelyt
- Mahdollinen viranomaisneuvottelu (MRA 18 §)
- Mahdollinen MRA 32 §:n mukainen lisäkuuleminen ja lisäkuulemisen palautteiden käsittelyt
- Kaavan tarkistaminen hyväksymiskäsittelyyn

HYVÄKSYMISKÄSITTELY

Maaliskuu 2027 – elokuu 2027

- Hallituskäsittely
- Kunnanvaltuuston hyväksymiskäsittely
- Tiedottaminen kaavamuutoksen hyväksymisestä koskevasta päätöksestä
- Voimaantulon kuuluttaminen, mikäli kaava on kunnanvaltuustossa hyväksytty ja mikäli hyväksymispäätöksestä ei valiteta

10 YHTEYSTIEDOT

Kannonkosken kunta

Järvitie 1, 43300 KANNONKOSKI
Sähköposti: kunta@kannonkoski.fi

Kannonkosken kunta

Tekninen johtaja Markku Riekkö
p. 044 459 6146
markku.riekko@kannonkoski.fi

Saarijärven aluearkkitehtipalvelut / Kaavoitus

Aluearkkitehti Ulla-Maija Humppi
p. 044 459 8405
ulla-maija.humppi@saarijarvi.fi

Kaavasuunnittelija Seela Ihanainen
p. 040 5144 859
seela.ihanainen@saarijarvi.fi

OAS päivitetty: 3.3.2026